


③ PARCELA Č. 3250 a 3251/16 - PŮVODNÁ FUNKCIA




③ PARCELA Č. 3250 a 3251/16 - ZMENENÁ FUNKCIA


### Legenda zmien a doplnkov:

 ③ Zmena funkčného využitia pozemkov parcela č. 3250 a 3251/16 zo súčasnej funkcie komunálne, stavebná výroba a výrobné služby (VK) na funkčné využitie bytové domy (BB3).


### Legenda:


 Hranica lokalít zmien a doplnkov


 Komunálna, stavebná výroba a výrobné služby (VK) (STAV)


 Komunálna, stavebná výroba a výrobné služby (VK) (NÁVRH)

 Stavebná výroba (VK)

 Polyfunkčné územie obchodu a služieb (POS) (NÁVRH)

 Polyfunkčné územie obchodu a služieb (POS) (STAV)

 Bytové domy mestského typu (BBM)

 Bytové domy (BB) (NÁVRH)

## ÚZEMNÝ PLÁN OBCE MESTA MALACKY- ZMENY A DOPLNKY č.7 - ČISTOPIS 2014

OBSTARÁVATEL:  
SPRACOVATEL:  
DÁTUM SPRACOVANIA:

MESTO MALACKY  
Ing. arch. Milan Vanek  
JÚN 2014

M 1:2500



**LOKALITA Č. 3.**  
PARCELA Č. 3250 a 3251/16