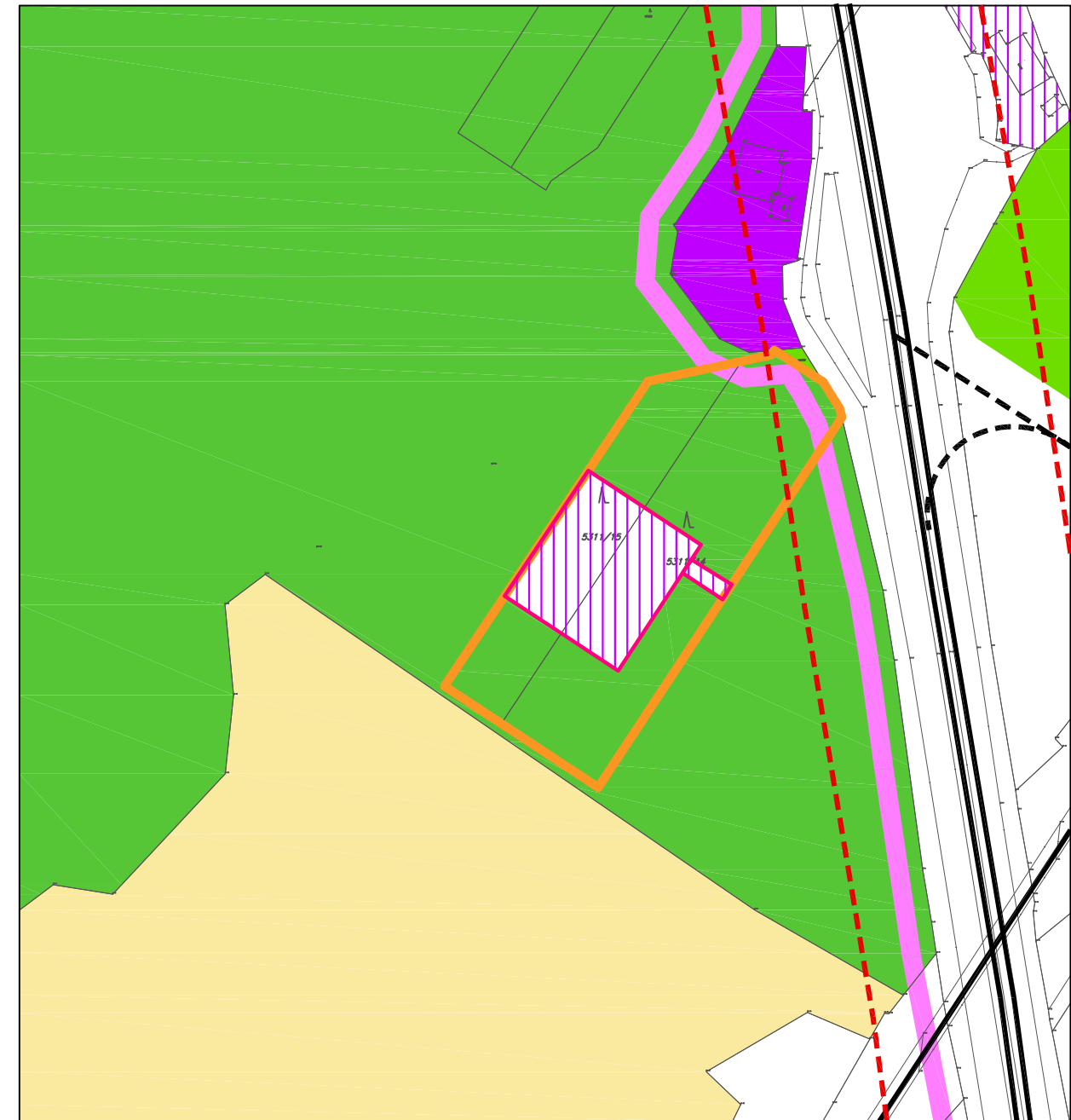



④ PARCELA Č. 5311/14, 5311/15 - PŮVODNÁ FUNKCIA




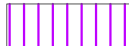








④ PARCELA Č. 5311/14, 5311/15 - ZMENENÁ FUNKCIA

**Legenda zmien a doplnkov:**

 ④ Zariadenie pozemkov parcela č. 5311/14, 5311/15 s funkčným využitím lesy na stavbu zariadení verejného vybavenia (AVA, AVV, AVZ, AVK, AVT, AVOS).

**Legenda:**

- |   |   |
|---|---|
|  Hranica lokalít zmien a doplnkov    |  Zariadenia verejného vybavenia (STAV)  |
|  Diaľnica                            |  Zariadenia verejného vybavenia (NÁVRH) |
|  Cesta typ B1 (STAV)                 |  Orná pôda                              |
|  Cesta typ B1 (NÁVRH)                |  Lesy                                   |
|  Ochranné pásmo diaľnice             |   |
|  Hranica priemyselného parku Záhorie |   |

**ÚZEMNÝ PLÁN OBCE MESTA MALACKY-  
ZMENY A DOPLNKY č.7 - ČISTOPIS 2014**

OBSTARÁVATEL: MESTO MALACKY  
 SPRACOVATEL: Ing. arch. Milan Vanek  
 DÁTUM SPRACOVANIA: JÚN 2014

M 1:2500



**LOKALITA Č. 4.**

PARCELA Č. 5311/14 a 5311/15