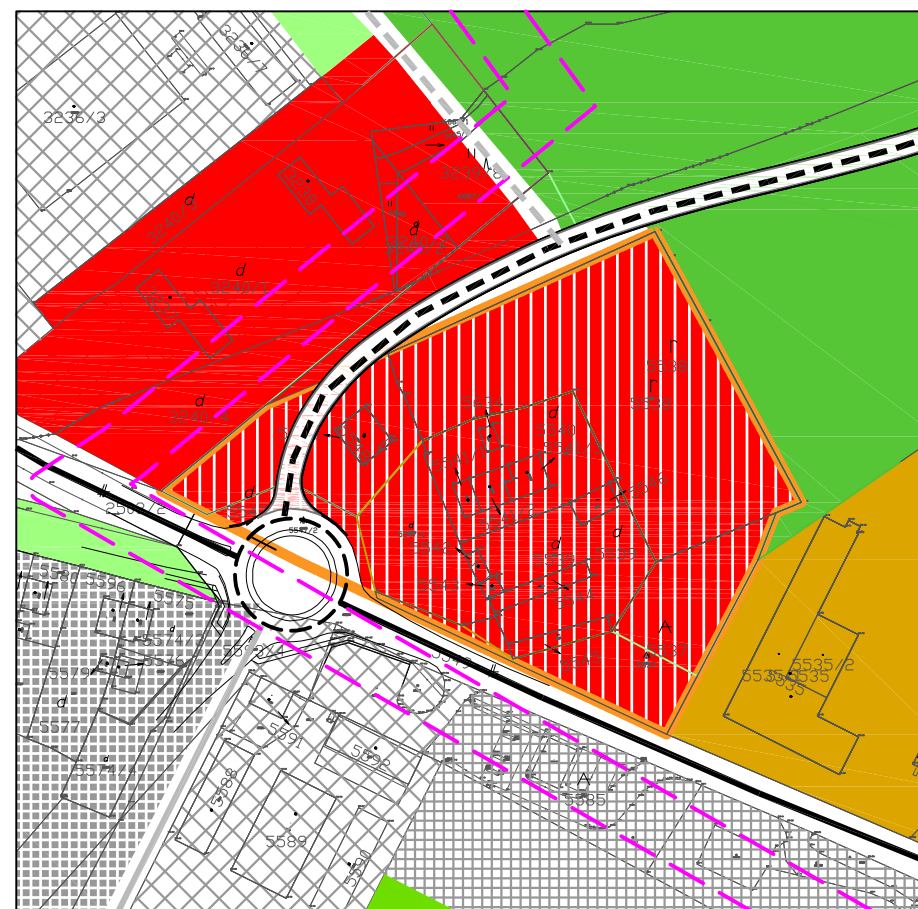



5 PARCELY Č. 5538, 5537/1, 5542, 5543, 5544, 5546, 5540, 5541/1, 5541/2, 5541/3, 5548, 5547/1, 5547/2, 5634 - PŮVODNÁ FUNKCIA




5 PARCELY Č. 5538, 5537/1, 5542, 5543, 5544, 5546, 5540, 5541/1, 5541/2, 5541/3, 5548, 5547/1, 5547/2, 5634 - ZMENENÁ FUNKCIA

### Legenda zmien a doplnkov:

 5 Zmena funkčného využitia pozemkov parcela č. 5538, 5537/1, 5539, 5542, 5543, 5544, 5546, 5540, 5541/1, 5541/2, 5541/3, 5548, 5547/1, 5547/2 a 5634 z funkcie verejná zeleň a areál lesného hospodárstva na funkčné využitie bývanie - bytové domy BB3.

### Legenda:

- |   |   |  |
|---|---|--|
|  Hranica lokalít zmien a doplnkov    |  Verejná zeleň                   |  Priemyselná výroba (VP)  |
|  Ochranné pásmo elektrického vedenia |  Lesy                            |  Bytové domy (BB) (STAV)  |
|  Cesta typ B1 (STAV)                 |  Plochy špeciálnych zariadení    |  Bytové domy (BB) (NÁVRH) |
|  Cesta typ B1 (NÁVRH)                |  Zariadenia lesného hospodárstva |  |
|  Cesta typ C2 (STAV)                 |   |  |
|  Cesta typ C2 (NÁVRH)                |   |  |

## ÚZEMNÝ PLÁN OBCE MESTA MALACKY- ZMENY A DOPLNKY č.7 - ČISTOPIS 2014

M 1:2500

OBSTARÁVATEL: MESTO MALACKY  
SPRACOVATEL: Ing. arch. Milan Vanek  
DÁTUM SPRACOVANIA: JÚN 2014



### LOKALITA Č. 5.

PARCELY Č. 5538, 5537/1, 5542, 5543, 5544, 5546, 5540, 5541/1, 5541/2, 5541/3, 5548, 5547/1, 5547/2, 5634