





⑥ PARCELY Č. 30001/1, 30001/2, 30001/3, 30001/4, 30001/5, 30001/6 a 30009 - ZMENENÁ FUNKCIA

Legenda zmien a doplnkov:

 ⑥ Zmena funkčného využitia pozemkov parcela č. 30001/1, 30001/2, 30001/3, 30001/4, 30001/5, 30001/6 a 30009 z funkcie VK - priemysel na funkčné využitie bývanie - rodinné domy a bytové domy (BR a BB)

Legenda:

-  Hranica lokalít zmien a doplnkov
-  Diaľnica
-  Ochranné pásmo diaľnice
-  Zmiešané bývanie rod. a byt. domov s komer. aktivitami (BRZ) (NÁVRH)

**ÚZEMNÝ PLÁN OBCE MESTA MALACKY-
ZMENY A DOPLNKY č.7 - ČISTOPIS 2014**

OBSTARÁVATEL: MESTO MALACKY
 SPRACOVATEL: Ing. arch. Milan Vanek
 DÁTUM SPRACOVANIA: JÚN 2014

M 1:2500



LOKALITA Č. 6.

PARCELY Č. 30001/1, 30001/2, 30001/3,
 30001/4, 30001/5, 30001/6 a 30009