




9 PŮVODNÁ FUNKCIA





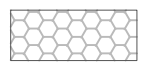
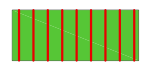







9 ZMENENÁ FUNKCIA

Legenda zmien a doplnkov:

 9 Zmena funkčného využitia pozemkov parcela č. 5587/1, 5587/2, 5588,5589, 5590, 5591, 5592 reg „C“ v k.ú. Malacky, ktoré sú v súčasnosti vedené ako Plochy špeciálnych zariadení na priemyselnú výrobu (VP).

Legenda:

- | | | |
|---|--|---|
|  Hranica lokalít zmien a doplnkov |  Priemyselná výroba (VP) |  Zariadenia lesného hospodárstva |
|  Ochranné pásmo elektrického vedenia |  Plochy špeciálnych zariadení |  Lesopark |
|  Cesta typ B1 (STAV) |  Stavebná výroba (VK) |  Verejná zeleň (STAV) |
|  Cesta typ B1 (NÁVRH) | | |
|  Cesta typ C2 (STAV) | | |

ÚZEMNÝ PLÁN OBCE MESTA MALACKY- ZMENY A DOPLNKY č.7 - ČISTOPIS 2014

M 1:2500

OBSTARÁVATEL: MESTO MALACKY
SPRACOVATEL: Ing. arch. Milan Vanek
DÁTUM SPRACOVANIA: JÚN 2014



LOKALITA Č. 9.

PARCELY Č. 5587/1, 5587/2, 5588,5589, 5590, 5591, 5592