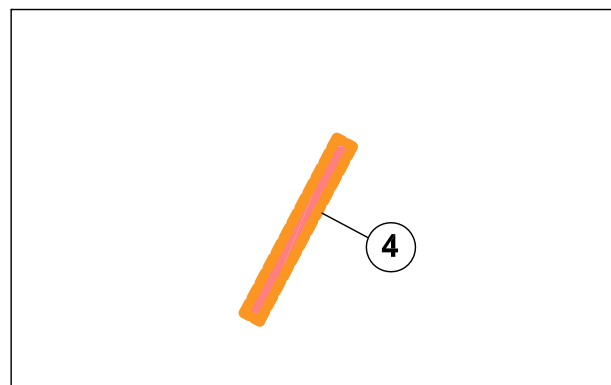
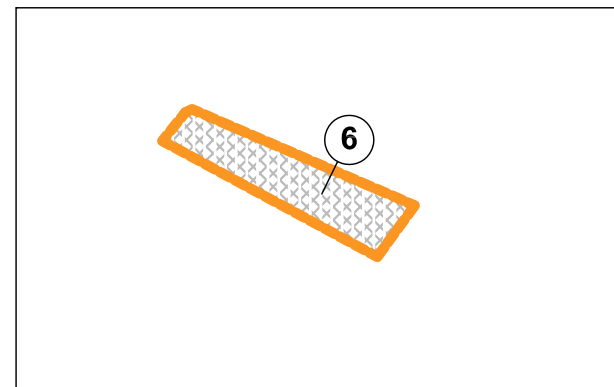


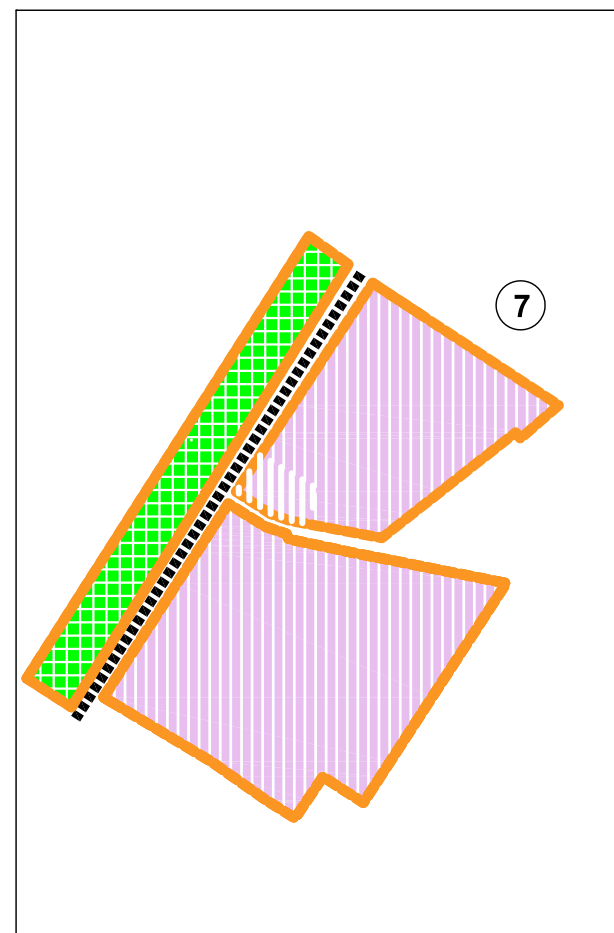
3b) Pás pozemku pozdĺž východného múru Zámockého parku



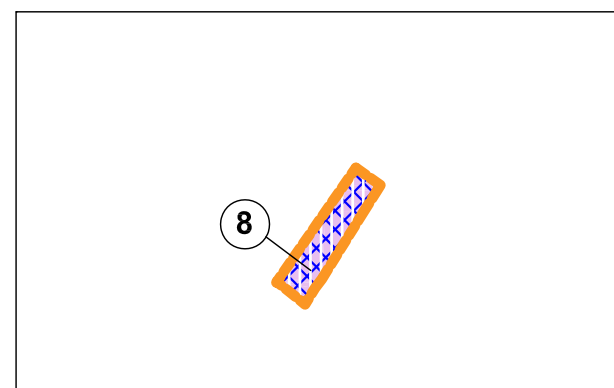
4) Bytový dom na Bernolákovej ulici, súpisné číslo 2417




6) Pozemky 5585/12, 5585/1, 5585/6, 5585/7



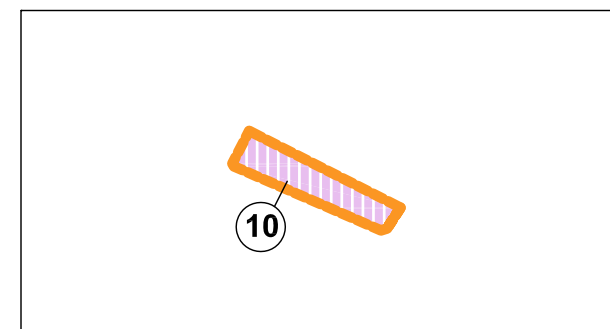
7) Pozemky určené na výstavbu RD a navrhovaný pás izolačnej zelene



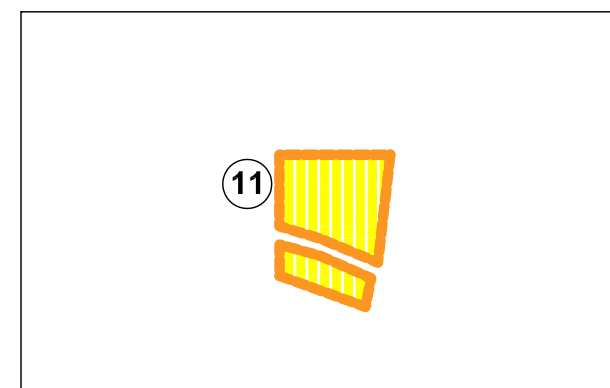
8) Pozemky 2759, 2758/1, 2758/2, 2757, 2756



9) Zmena využitia pozemkov, vytvorenie 3m pásu izolačnej zelene



10) Zmena využitia pozemkov 355/10, 355/12



11) Zmena využitia pozemkov za obchodným centrom Billa pri ulici Na brehu

### Legenda zmien a doplnkov:

-  Hranica lokalít zmien a doplnkov
-  Zmena funkčného využitia pozemku na bývanie
-  Zmena maximálneho počtu podlaží na 6 nadzemných podlaží
-  Zmena funkčného využitia pozemku na ochrannú zeleň
-  Zmena funkčného využitia pozemku na plochy skladových a distribučných areálov
-  Zmena funkčného využitia pozemku na mestské polyfunkčné územie
-  Zmena funkčného využitia pozemku na plochy pre zariadenia športu a telovýchovy
-  Navrhovaná cyklotrasa
-  Navrhovaná cestná komunikácia

- 3b) Pás pozemku pozdĺž východného múru Zámockého parku
- 4) Bytový dom na Bernolákovej ulici, súpisné číslo 2417
- 6) Pozemky 5585/12, 5585/1, 5585/6, 5585/7
- 7) Pozemky určené na výstavbu RD a navrhovaný pás izolačnej zelene
- 8) Pozemky 2759, 2758/1, 2758/2, 2757, 2756
- 9) Zmena využitia pozemkov, vytvorenie 3m pásu izolačnej zelene
- 10) Zmena využitia pozemkov 355/10, 355/12
- 11) Zmena využitia pozemkov za obchodným centrom Billa pri ulici Na brehu

### ÚZEMNÝ PLÁN OBCE MESTA MALACKY- ZMENY A DOPLNKY 2011



Čistopis

M 1:5000

OBSTARÁVATEL: MESTO MALACKY  
 SPRACOVATEL: AVANT ARCH, s.r.o., Páričkova 18, 821 08 Bratislava  
 HLAVNÝ RIEŠITEL: Ing. arch. Mílan Vanek, Ing. arch. Otto Novitzky  
 SPOLUPRÁCA: Ing. arch. Kínga Václavová, Ing. arch. Monika Kazáriková  
 DÁTUM SPRACOVANIA: SEPTEMBER 2012



KOMPLEXNÝ URBANISTICKÝ VÝKRES (NÁLOŽKA)